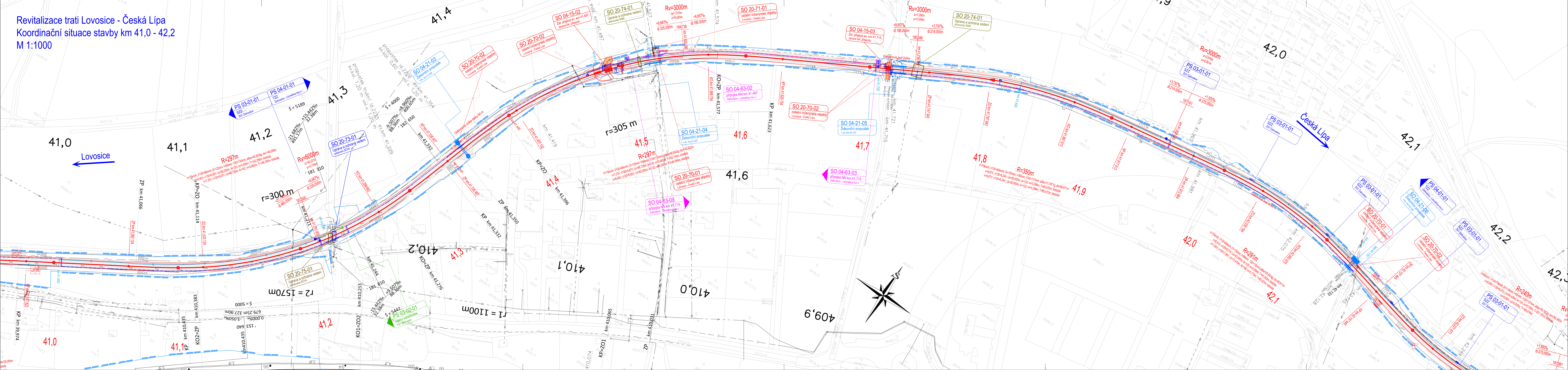















































Revitalizace trati Lovosice - Česká Lípa  
Koordinační situace stavby km 41,0 - 42,  
M 1:1000



- LEG

- |   |                                       |
|---|---------------------------------------|
|  | nový železniční svršek a spodek       |
|  | směrová a výšková úprava koleje       |
|  | rušené koleje                         |
|  | tratičky                              |
|  | nová poloha zabezpečovacích kabelů    |
|  | nová poloha sdělovacích kabelů        |
|  | úprava a ochrana sdělovacího vedení   |
|  | úprava a ochrana silnoproudých vedení |
|  | úprava a ochrana vedení vodotrub      |
|  | úprava a ochrana vedení plynů         |
|  | úprava a ochrana vedení kanalizace    |
|  | úprava a ochrana vedení teplovodu     |
|  | obvod stavby                          |
|  | obvod staveniště                      |
|  | dočasný zbor                          |
|  | trvalý zbor                           |
|  | výkročná železnice                    |
|  | zařazení staveniště                   |
|  |                                       |
|  |                                       |
|  |                                       |
|  |                                       |
|  |                                       |
|  |                                       |
|  |                                       |
|  |                                       |
|  |                                       |
|  |                                       |
|  |                                       |
|  |                                       |
|  |                                       |
|  |                                       |
|  |                                       |
|  |                                       |
|  |                                       |
|  |                                       |
|  |                                       |
|  |                                       |
|  |                                       |
|  |                                       |
|  |                                       |
|  |                                       |
|  |                                       |
|  |                                       |
|  |                                       |

- LEG

- |   |                          |
|---|--------------------------|
|  | pozemní komunikace       |
|  | místní objekty           |
|  | pozemní objekty          |
|  | nástupiště               |
|  | zařízení staveniště (ZS) |
|  | železniční přejezdy      |
|  | rekonstrukce komunikace  |
|  | železniční spodek        |
|  | děmolicke                |

- LEGEND

- 
- Diagram illustrating various types of cable and pipe crossings with their respective symbols and labels:
- kanalizace
  - zabezpečovací kabel - pozemní
  - sčítací kabel - pozemní
  - sčítací kabel - nadzemní
  - silnoproudý kabel vn - pozemní
  - silnoproudý kabel vn - nadzemní
  - slaboproudý kabel nn - pozemní
  - slaboproudý kabel nn - nadzemní
  - plynovod
  - vodovod
  - teplovod

- ### LEGEND

- LEGENDA STAVNIŠŤOVNÝCH ZNAMENÍ:
- |       |                          |
|-------|--------------------------|
| ————— | stáv. koleje             |
| ————— | stávající (stav) situace |
| ————— | hranice drážního pozemku |
| ————— | katastr                  |

**AKTUALIZACE 08/2017 - po připomínkách**

				číslo soupravy
-	-	-	-	
č. změny	datum	popis a zdůvodnění	podpis	

		<b>STRABAG Rail a.s.</b> Železničářská 1385/29 400 03 Ústí nad Labem - Střekov tel.: +420 475 300 111 e-mail: projekt.ul@strabag.com		Investor:  <small>Slovenské železničné dopravné podniky</small>
		Odpov. projektant stavby Ing. David Ruža <i>D. Ruža</i>		Odpov. projektant PS, SO, části Ing. Tomáš Chaloupka <i>Ing. Chaloupka</i>
Stavba <b>Revitalizace trati Lovosice - Česká Lípa</b>		Kontroloval Ing. Tomáš Chaloupka <i>Ing. Chaloupka</i>		Vypracoval Andrea Chmelíková, DIS. <i>Andrea Chmelíková</i>
Objekt <b>Koordinační situace stavby</b>		Datum 08/2017		Místo stavby: <b>Lovosice - Česká Lípa</b>
Příloha <b>Situace km 41,0 - 42,2</b>		Formát A4		Měřítko 1:1000
		Část <b>C.2</b>		Příloha <b>3</b>